

ERHOLUNGSGEBIET THÜLSFELDER TALSPERRE

Radfahren 2024 im Erholungsgebiet Thülsfelder Talsperre



OM

**OLDENBURGER
MÜNSTERLAND**

Viel Grün. Viel drauf.

Moin!

Im Erholungsgebiet Thülsfelder Talsperre lässt es sich wunderbar Rad fahren.

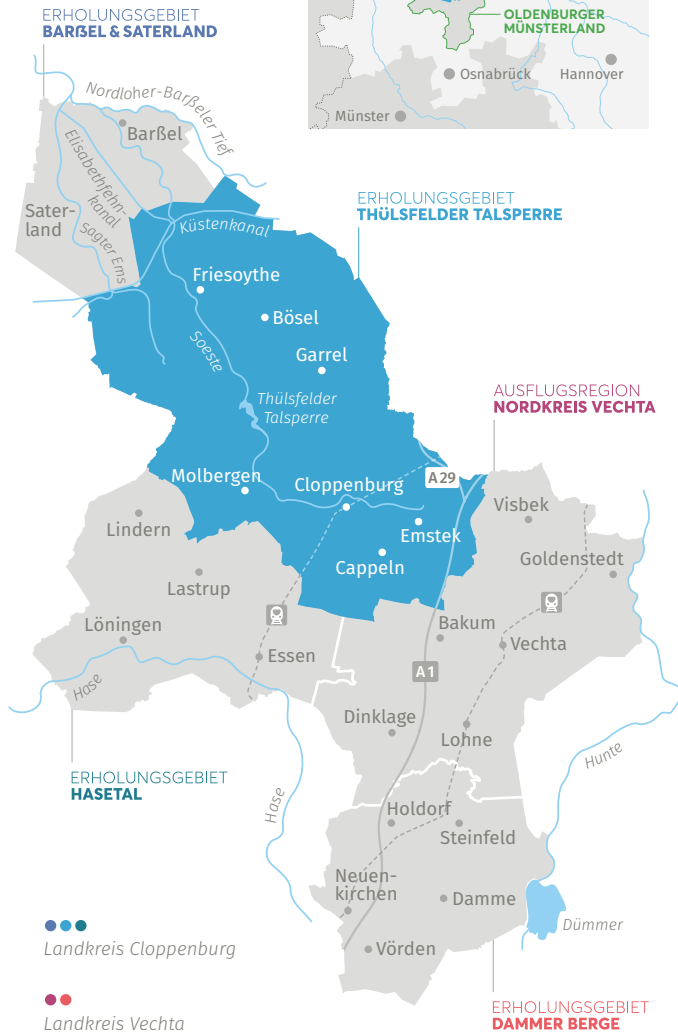
Die schärenartige Seenlandschaft einer der größten Talsperren Niedersachsens gehört zu den schönsten Ferienregionen im Nordwesten Deutschlands. Und auch die Städte und Gemeinden rund herum lohnen sich zu entdecken. Besonders mit dem Fahrrad!

Damit Sie wissen, was unser schönes Erholungsgebiet für Radwanderer zu bieten hat, haben wir alle Informationen zum Radwegenetz und zur Tourenplanung, besondere Veranstaltungen, geführte Radtouren und Service-Tipps in dieser Broschüre für Sie zusammengefasst. „Radfahren“ wird Ihnen eine informative Hilfe sein.

In diesem Sinne wünscht Ihnen unbegrenztes Fahrvergnügen

Maria Oloew

Maria Oloew
Geschäftsführerin



Per Pedal auf Entdeckungstour

Radfahren in der Region

Der Tag verspricht schön zu werden, der Körper meldet Bewegungsdrang an und das Auge sehnt sich nach den Bildern idyllischer Natur. Was läge da näher als eine ausgedehnte Radtour durch die Landschaft? Richtig: nichts! Deshalb hat das Erholungsgebiet Thülsfelder Talsperre eine Fülle an Möglichkeiten zu bieten, per Pedal die Umgebung rund um die Talsperre zu erkunden und dabei unbegrenzt Bewegung, Natur und auch Kultur zu genießen.

Der Fahrtwind streicht sanft und angenehm kühlend über das Gesicht, saftig grüne Landschaft zieht links und rechts vorbei, das Knirschen von Kies unter den Rädern und

Vogelzwitschern dringen beruhigend ans Ohr. Um jetzt die Lust zu verspüren, sich aufs Fahrrad zu schwingen, muss man kein fanatischer Pedaltreter sein. Vor allem nicht im Erholungsgebiet Thülsfelder Talsperre. Denn hier sind die Voraussetzungen für eine erfrischende Fahrradtour in die nähere und weitere Umgebung bestens.

Stolze 1.300 Kilometer umfasst allein das Routennetz des Knotenpunktsystems. Auf den verschiedensten Radwegen lässt sich der malerische Stausee umrunden oder das westliche Oldenburger Münsterland entdecken. Thematische Radwanderrouen werden ergänzt durch eine Vielzahl an geführten Radwanderungen.

Radfahren ist aber nicht nur etwas für junge Sportfreunde. Wer etwas weniger fit auf den Beinen ist, kann sich ein E-Bike mieten und damit auch die stärkste Steigung überwinden. Ob Fahrrad mit Motor oder ohne, ob Tages- oder mehrtägige Rundtour, ob im Alleingang oder bei einer Gästeführung – im Gebiet rund um den Stausee sind dem Radfahrer per se und per Pedal keine Grenzen gesetzt. Fahrvergnügen garantiert!

TIPP

Ausführliche Informationen zu den Radrundrouten finden Sie in unseren Tourenbüchern oder auf unserer Internetseite unter www.thuelsfelder-talsperre.de/radfahren






Radeln nach Zahlen

Fahren nach dem Knotenpunktsystem

Das Knotenpunktsystem ist eine Ergänzung zum örtlichen Radverkehrsleitsystem und auch für Ortsunkundige leicht zu verstehen und besonders flexibel. Im Erholungsgebiet Thülsfelder Talsperre wurden in den Gemeinden Bösel, Capeln, Emstek, Garrel, Molbergen und den Städten Cloppenburg und Friesoythe über 1.000 Schilder montiert. Radwanderer können so im gesamten Landkreis Cloppenburg nach dem Knotenpunktsystem fahren.

Das Praktische: Ausführliche Wegbeschreibungen sind nicht notwendig, Radler fahren einfach von Punkt zu Punkt. Tourenplaner stellen sich mithilfe der Knotenpunktkarte ihre gewünschte Strecke zusammen und notieren sich die abzufahrenden Knotenpunkte der Reihe nach auf einem kleinen Zettel oder dem Knotenpunktblock. Dann gilt es, die Knotenpunkte einfach abzufahren.

Gestartet werden kann an jedem beliebigen Knotenpunkt. Mithilfe der Infotafeln wird geschaut, wo es weitergeht. Falls die Picknickpause länger dauerte oder Unternehmungswillige Lust auf einen Schlenker haben, zeigt das nächste Knotenpunktschild die passende Alternativroute.




Alle Radkarten finden Sie in unserem Shop auf S. 26

Knotenpunktturen digital planen

„Fietsknoop“ kurz erklärt

Mithilfe der interaktiven Karte von „Fietsknoop“ (niederländisch für Knotenpunkt) lassen sich individuelle Radrouten ganz einfach online planen. Die Knotenpunkte der gewünschten Tour werden angeklickt und sind als Strecke auf der Karte sowie der Reihe nach unterhalb der Karte angezeigt. Hier ist auch direkt die Gesamtlänge der Strecke zu sehen. Wer jetzt los will, der drückt sich die Informationen aus oder lädt sich diese als GPS-Track herunter. Vor Ort führen die installierten Hinweisschilder von Punkt zu Punkt und problemlos ans Ziel.

NEU
Die interaktive Karte von „Fietsknoop“ finden Sie unter www.thuelsfelder-talsperre.de/radfahren





THÜLSFELDER TALSPERRE im Spätsommer

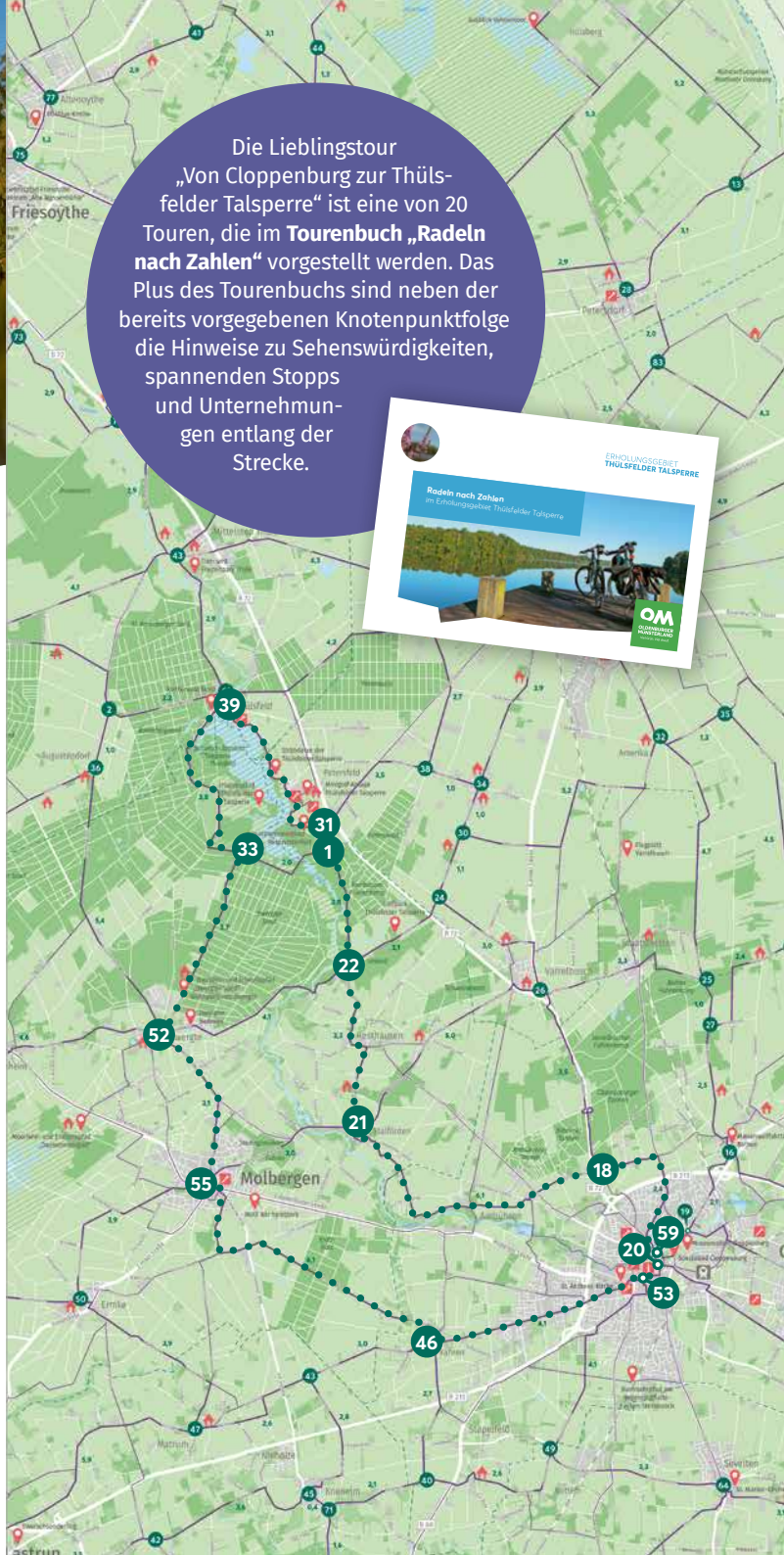
Meine Lieblingstour

**Karin Vogel berichtet über die Tour
„Von Cloppenburg zur Thülsfelder Talsperre“**

Gestartet wird in Cloppenburg am Knotenpunkt 59. Auf 39 Kilometern geht es über Ambühren, Staförden und Neumühlen zur Thülsfelder Talsperre, hier einmal herum und entlang der Großen Tredde über Dwertge, Molbergen und Vahren wieder zurück nach Cloppenburg.



Diese Strecke führt entlang idyllischer Wiesen und Pferdekoppeln, die Radwege sind gesäumt von Bäumen. An der Thülsfelder Talsperre angekommen belohnt der weite Blick aufs Wasser. Hier gilt: Ankommen, Stehenbleiben und tief Luft holen! Mein Tipp: Unbedingt Zeit für Pausen einplanen. Denn ein Stopp an der Talsperre, sei es, um einfach auf einer der zahlreichen Bänke zu sitzen, einmal auf den Panoramasteg zu schlendern oder eine entspannte Kaffeepause einzulegen, ist das i-Tüpfelchen dieser herrlichen Radtour. Der Rückweg lenkt zu einem großen Teil durch den Wald und beschaulicher Orte, bis es schließlich vom Galgenmoor aus kommend wieder rein nach Cloppenburg geht.



Die Lieblingstour „Von Cloppenburg zur Thülsfelder Talsperre“ ist eine von 20 Touren, die im **Tourenbuch „Radeln nach Zahlen“** vorgestellt werden. Das Plus des Tourenbuchs sind neben der bereits vorgegebenen Knotenpunktfolge die Hinweise zu Sehenswürdigkeiten, spannenden Stopp und Unternehmungen entlang der Strecke.





Radeln von Ort zu Ort

Radwegweisung zeigt den Weg

Das Radverkehrsleitsystem im Landkreis Cloppenburg hat 2018 eine Frischekur erhalten. Gemäß dem niedersächsischen Leitfaden zur wegweisenden Beschilderung für den Radverkehr wurden im gesamten Landkreis Cloppenburg an rund 2.200 Standorten 2.290 Zielwegweiser, 3.176 Zwischenwegweiser sowie 3.113 farbige Routenplaketten montiert. Auf die Pedalfreunde wartet ein Netz von rund 1.450 Kilometern, das es zu erkunden gilt. Überregionale Themenrouten sind als Einschübe in das Wegweisungssystem integriert. Ausgewiesen sind darüber hinaus die örtlichen Radrundtouren. Im Vordergrund stehen jedoch die touristisch interessanten Wegestrecken. Passend dazu ist eine Radwanderkarte erhältlich.

Radtourenplanung – ganz einfach

Digital von Ort zu Ort

Im Radbereich unserer Internetseite können Radinteressierte nach schönen Touren im und rund um das Erholungsgebiet Thülsfelder Talsperre stöbern.

TIPP
Infos, Angebote, Radtourenplaner u.v.m. auf www.thuelfelder-talsperre.de/radfahren

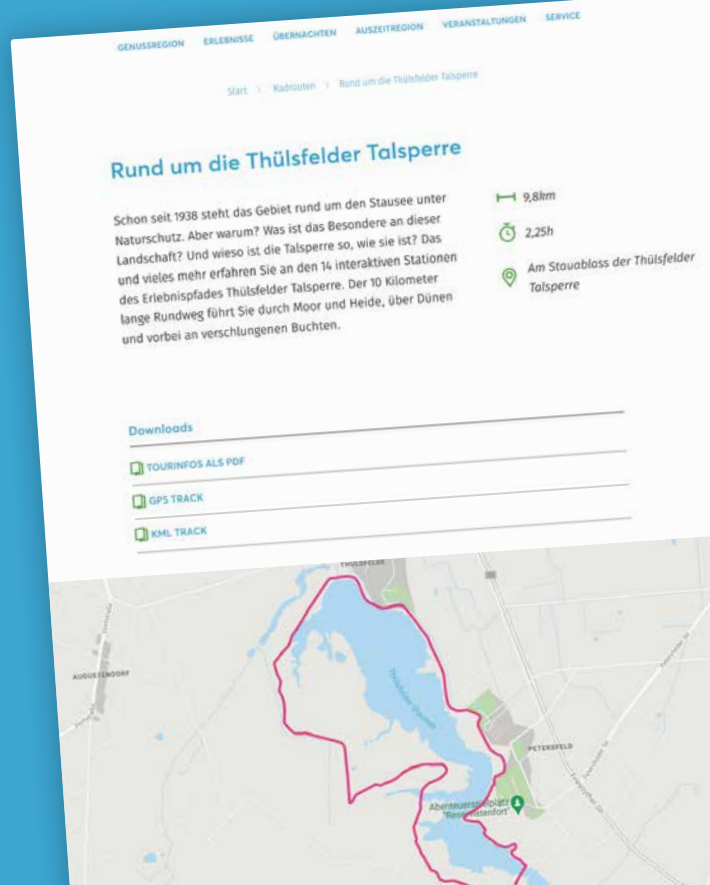
Durch die Angabe von Länge und Dauer ist schnell die passende Radtour gefunden. Das entsprechende Kartenmaterial sowie eine Routenbeschreibung kann einfach und bequem heruntergeladen und ausgedruckt werden. Die GPS-Tracks aller Touren stehen Besitzern von Navigationsgeräten fürs Fahrrad kostenlos zum Download zur Verfügung. Wer nach Einkehrmöglichkeiten oder Sehenswürdigkeiten entlang der Route sucht, kann sich diese in der Karte anzeigen lassen.

Tourenvorschläge ansehen, herunterladen und ausdrucken

- 1 Rufen Sie die Webseite www.thuelfelder-talsperre.de/radtouren auf.
- 2 Es erscheint eine Übersicht mit allen Touren.
- 3 Wählen Sie eine Tour aus, zu der Sie weitere Informationen erhalten möchten.
- 4 Die Detailansicht öffnet sich.
Die kostenlosen Downloads der **GPS- UND KLM-TRACKS** finden Sie jeweils unten auf der Seite. Karten und Routenbeschreibungen können Sie ausdrucken, indem Sie die Links unterhalb der Beschreibung anklicken.

Unsere Rundtouren im Überblick

- Alleenroute*, 30 km, ca. 2 Stunden
- Amtsschimmelroute*, 47 km, ca. 3 Stunden
- Auf alten Wegen*, 29 km, ca. 2 Stunden
- Molberger Meilen – Westroute*, 9 km, ca. 1 Stunde
- Molberger Meilen – Ostroute*, 17 km, ca. 1,5 Stunden
- Moor und Moos Route*, 32 km, ca. 2 Stunden
- Stadt & Land-Tour*, 31 km, ca. 2 Stunden
- Stadt-Wasser-Wald-Tour*, 32 km, ca. 2 Stunden
- Torftour*, 34 km, ca. 2 Stunden
- Von Cloppenburg nach Amerika*, 29 km, ca. 2 Stunden



Lange Routen kurz vorgestellt

3-SEEN-ROUTE

Die 3-Seen-Route verbindet drei Gewässer im Nordwesten. Ihre Tour führt Sie vom Dümmer durch die Dammer Berge zur Thülsfelder Talsperre, wo Sie auf die Heide- und Geestlandschaft treffen. Anschließend durchqueren Sie das Vehnemoor und gelangen so zum Zwischenahner Meer im Ammerland. Zurück führt Sie die Route über Wardenburg und Vechta nach Dümmerlohausen.

Radrundkurs | 261 km




GEEST-RADWEG

Der Geest-Radweg verbindet die beiden Flüsse Ems und Weser. Von Meppen ausgehend führt er durch den waldreichen Hümmling. Anschließend radeln Sie durch das Erholungsgebiet Thülsfelder Talsperre und weiter durch den Naturpark Wildeshauser Geest. Attraktionen entlang der Route sind neben verträumten Dörfern und unberührter Natur, 5000 Jahre alte Großsteingräber sowie das Jagdschloss Clemenswerth und das Museumsdorf Cloppenburg.

Von Meppen zur Hansestadt Bremen | 180 km



ALTE WASSERMÜHLE in Friesoythe



HOFANLAGE HOFFMANN im Museumsdorf

RADTOUR DURCH GEEST UND MOOR

Ihre Tour führt Sie durch zwei charakteristische Landschaften des Landkreises Cloppenburg – die Geest und das Moor. Naturnah radeln Sie abseits vielbefahrener Straßen durch eine abwechslungsreiche Landschaft mit kleinen Dörfern, Naturschutzgebieten und zahlreichen Sehenswürdigkeiten.

Radrundkurs | 168 km



CLOPPENBURGER RADTOUR

Auf der Tour radeln Sie durch die abwechslungsreichen Landschaften des Soeste- und Hasetals, durch Hochmoorniederungen und Fehngebiete. Der Rundkurs führt Sie vorbei an gepflegten Dörfern, bäuerlichen Gehöften und natürlich entlang der Thülsfelder Talsperre. Attraktionen entlang der Route sind neben der Altstadt in Quakenbrück und Großsteingräbern das Moor- und Fehnmuseum in Elisabethfehn sowie der Tier- und Freizeitpark Thüle und der Kletterwald Nord.

Radrundkurs | 189 km



BOXENSTOPP-ROUTE

Die als Rundkurs angelegte Ferienstraße führt durch das gesamte Oldenburger Münsterland. Erleben Sie anhand von rund 100 Stationen die Erholungsgebiete Barßel-Saterland, Dammer Berge, Hasetal, Thülsfelder Talsperre und die Ausflugsregion Nordkreis Vechta. Lernen Sie die ländliche Lebensart kennen, die für diese Region so typisch ist.

Radrundkurs | 341 km



Die Radtouren sind in beide Richtungen ausgeschildert und können an verschiedenen Ausgangspunkten gestartet werden. Passende Unterkünfte für Ihre individuellen Tagesetappen finden Sie unter www.thuelsfelder-talsperre.de. Dort gibt es auch weitere Informationen sowie das Kartenmaterial.

ROUTENNAVIGATION MIT DEM SMARTPHONE

Dies ist auch für die Radrouten im Erholungsgebiet Thülsfelder Talsperre möglich. Neben Informationen zum Streckenverlauf, erhalten Sie auch Hinweise über Streckenlänge, Höhenprofil und Art der ausgewählten Wege. Wie Sie die Routen in Ihrem Smartphone abrufen können, finden Sie in dem Erklärvideo auf unserer Internetseite www.thuelsfelder-talsperre.de/radfahren.



Entdeckertouren mit dem Rad

Familienradtouren inklusive Rätselspaß

Extra für Familien gibt es ein Kartenset mit Radtourenvorschlägen, die speziell so geplant wurden, dass Kinder Spaß haben. Die Strecken sind nicht zu ausgedehnt, sie sind abwechslungsreich, es locken tolle Ziele und es gibt Rätsel und Aufgaben zu lösen. Je Stadt oder Gemeinde, die zum Erholungsgebiet Thülsfelder Talsperre gehört, sind zwei Streckenvorschläge ausgearbeitet, ein kürzerer und ein längerer. Alle Touren sind so, dass auch Radler mit kurzen Beinen diese schaffen können. Es geht vorwiegend entlang ruhiger und wenig befahrener Straßen. Für die wohlverdiente Pause zwischendurch ist immer ein Spielplatz in der Nähe. Und als Tourenhighlights geht es in den Museumspark, zum Badesee oder in den Tier- und Freizeitpark. Rätsel sorgen für Spürnasen-Fee-ling, denn wer aufmerksam ist und die Augen offen hält, entdeckt so einiges.

KARTENSET MIT ENTDECKER-TOUREN

erhältlich für
3,95 EUR



Geführte Radwanderungen

Aktiv in der Region

MIT DEM RAD UM DIE THÜLSFELDER TALSPERRE

Bei dieser geführten Tour radeln Sie rund um die Thülsfelder Talsperre und erfahren die abwechslungsreiche Landschaft des reizvollen Soestetales und der angrenzenden Waldgebiete. Im „Dwergter Sand“ wird Ihnen von Wehsanddünen und Aufforstungen erzählt.

20 km, 3 Stunden, Gruppenpreis 90,00 EUR

HIER AUF DEM DESUM TAGTE DAS GERICHT

Die begleitete Radtour führt zur Gerichtsstätte auf dem Desum, wo unsere Ahnen sich unter freiem Himmel zur Rechtsprechung trafen. Dieses Gogericht übte im Mittelalter die Landesgerichtsbarkeit aus.

30 km, 5 Stunden, Gruppenpreis 122,00 EUR

ALLES KÄSE ODER WAS?

Die Radtour führt zum Gut Altenoythe. Hier erhalten Sie Einblicke in die Käserei, wo leckere Käsespezialitäten entstehen und von Ihnen verkostet werden dürfen.

40 km, 6 Stunden, Gruppenpreis 138,00 EUR (zzgl. Verzehr)

POTTKIEKER-SCHLEMMERTOUR

Lauschen Sie Geschichten in der wunderschönen Natur an der Thülsfelder Talsperre und genießen Sie die regionale Küche bei kleinen Einkehrstopps auf dieser geführten Radtour.

35 km, 6 Stunden, Gruppenpreis 138,00 EUR (zzgl. Verzehr)

CLOPPENBURG MIT DEM RAD ENTDECKEN

Während dieser Radtour werden Ihnen die interessantesten und schönsten Seiten von Cloppenburg gezeigt.

15–35 km, von 1,5 Stunden bis 3,5 Stunden, Gruppenpreis 66,00 bis 98,00 EUR

„AHOI“ ZUR SCHIFFFAHRT IN DER STADT FRIESOYTHE

Erkunden Sie mit dem Fahrrad die Schifffahrtswege von gestern, heute und morgen in der Stadt Friesoythe.

36 km, 5 Stunden, Gruppenpreis 122,00 EUR

MIT DER PUPPENTANTE UNTERWEGS

Kostümführung

Auf den Spuren der Hebamme „Scheiben Kathrine“ radeln Sie durch die ehemalige Gemeinde Altenoythe und begeben sich dabei auf eine Zeitreise an den Anfang der 60er Jahre, begleiten sie durch ihren Arbeitsalltag und besuchen dabei Orte in ihrem Arbeitsumfeld. Zwischendurch stärken Sie sich mit Kaffee und Kuchen oder Kilmerstuten.

15 km, 3 Stunden, Gruppenpreis 108,00 EUR (zzgl. Verzehr)

10 km, 2 Stunden, Gruppenpreis 92,00 EUR (nur ohne Verzehr)

BUCHUNG

Alle geführten Radwanderungen sind buchbar von April bis Oktober.



Gästeführungen durch die Jahreszeiten 2024

Radtouren für Jedermann

Sie möchten die Region nicht gerne alleine entdecken? 2024 werden folgende, begleitete Touren zum gemeinsamen Erkunden angeboten. Anmeldungen sind ab sofort unter info@thuelfelder-talsperre.de oder unter Telefon (0 44 71) 1 52 56 möglich.

Geführte Radwanderungen

3-SEEN-TOUR

Geführte Radwanderung
Cloppenburg und das Umland verfügen über viele Seen und Wasserläufe. Lassen Sie sich überraschen, welche Ihnen heute gezeigt werden. Soviel sei verraten: die Kaffeepause findet in einem Lokal direkt an einem See statt.

Dauer: 4 Stunden, 35 km
Treffpunkt: Cloppenburg
Kosten: 19,00 EUR p.P.
inkl. Verzeehr

TERMIN

Di., 02.07., 14.00 Uhr

BETRIEBE VOR ORT – KREUZ UND QUER DURCH DEN ECOPARK

Geführte Radwanderung
Es geht zum ecopark in Emstek in unmittelbarer Nähe zur A1, wo der Geschäftsführer Uwe Haring die Teilnehmer mit dem Fahrrad begleitet und Wissenswertes über diesen besonderen Gewerbebepark und die dort ansässigen Firmen erläutert. Auf der Rückfahrt Stärkung mit einem Fischbrötchen.

Dauer: 5 Stunden, 30 km
Treffpunkt: Cloppenburg
Kosten: 15,50 EUR p.P.
inkl. Verzeehr

TERMIN

Di., 23.04., 13.00 Uhr

BETRIEBE VOR ORT – MIT DEM RAD ZUM JUNGEN GEMÜSE

Geführte Rundtour
Seit über 50 Jahren werden in Höttinghausen hochwertige Jungpflanzen produziert. Erfahren Sie bei einer Führung mehr über dieses Familienunternehmen. Eine Eis-Pause ist eingeplant.
Dauer: 4 Stunden, 30 km
Treffpunkt: Cloppenburg
Kosten: 12,50 EUR p.P.
inkl. Verzeehr

TERMIN

Mi., 15.05., 13.00 Uhr

FEIERABEND(RAD)TOUR - BETHEN

Gemeinsames Radeln in den Feierabend
Diese Radtour führt nach Bethen. Hier wird die Stalin-grad Madonna besucht und Monsignore Dr. Költgen zeigt Ihnen „seine“ Kirche. Anschließend gemeinsamer Abendimbiss im Wallfahrtszentrum

Dauer: 3 Stunden, 10 km
Treffpunkt: Cloppenburg
Kosten: 26,50 EUR p.P.
inkl. Verzeehr

TERMIN

Di., 07.05., 17.00 Uhr

FEIERABEND(RAD)TOUR - CLOPPENBURG

Gemeinsames Radeln in den Feierabend
Mit dem Fahrrad geht es rund um Cloppenburg. Dabei wird Altes und Neues entdeckt.

Dauer: 3 Stunden, 30 km
Treffpunkt: Cloppenburg
Kosten: 7,00 EUR p.P.

TERMIN

Di., 24.09., 17.00 Uhr

FEIERABEND(RAD)TOUR - SEVELTEN

Gemeinsames Radeln in den Feierabend
Eine Dorfstraße mit Kopfsteinpflaster, eine Kirche aus dem 12. Jahrhundert und ein Schwein am Straßenrand. Es gibt viel zu entdecken bei dieser Radtour nach Sevelten.

Dauer: 3 Stunden, 25 km
Treffpunkt: Cloppenburg
Kosten: 7,00 EUR p.P.

TERMIN

Do., 16.05., 17.30 Uhr



FRÜH AUFSTEHEN

Frühstückstour zur Gehlenberger Mühle

Wollen Sie sich heute Ihr Frühstück verdienen? Dann zeitig aufstehen und rauf auf's Rad. Auf dem Mühlenberg in Gehlenberg wartet nicht nur ein schönes Frühstück; es gibt auch Wissenswertes zu Gehlenberg und zum Kulturzentrum.

Dauer: 5 Stunden, 36 km

Treffpunkt: Thülsfelder Talsperre

Kosten: 26,00 EUR p.P. inkl. Verzeehr

TERMIN

Mi., 24.07., 08.00 Uhr

„KREUZFAHRT“ – DAS KOORDINATENSYSTEM DER HOFFNUNG

Kreuze, Denkmäler und ihre Geschichte dahinter
Mit dem Fahrrad begeben Sie sich auf „Kreuzfahrt“ in Cloppenburg und umzu. Besucht werden Wegekreuze und Sie erfahren, wann und warum sie errichtet wurden. Eine Vesperpause ist eingeplant.

Dauer: 5 Stunden, 30 km

Treffpunkt: Cloppenburg

Kosten: 18,00 EUR p.P. inkl. Verzeehr

TERMINE

So., 09.06., 13.00 Uhr

Di., 03.09., 13.00 Uhr

LAND ERLEBEN – DURCH FELD UND FLUR ZU SCHWEIN UND RIND

Geführte Schnuppertour

Besuchen Sie zwei verschiedene Familienbetriebe und erfahren dabei Wissenswertes. Bei der Rinderzucht handelt es sich um Wagyu-Rinder, eine besondere Rasse, die ihren Ursprung in Japan hat.

Dauer: 5 Stunden, 40 km

Treffpunkt: Thülsfelder Talsperre

Kosten: 17,00 EUR p.P. inkl. Verzeehr

TERMIN

Mi., 12.06., 13.00 Uhr

LAND ERLEBEN – UNTERWEGS ZU BAUMERLEBNIS UND SCHLEUSENHAUS

Geführte Radwanderung

Bei der Radtour in und um Friesoythe entlang des Baumerlebnispfades entdecken Sie 15 markante Bäume. Weiter führt die Fahrt vorbei am Hafen zum neuen Ferienresort „Marina-Park Schleusenhaus“.

Dauer: 5 Stunden, 40 km

Treffpunkt: Thülsfelder Talsperre

Kosten: 20,00 EUR p.P. inkl. Verzeehr

TERMIN

Di., 10.09., 13.00 Uhr

MIT DER PUPPENTANTE UNTERWEGS

Kostümführung mit dem Fahrrad

Katharina Scheibe war von 1926 bis 1972 Hebamme in der ehemaligen Gemeinde Altenoythe. Sie begeben sich mit „Scheiben Kathrine“ auf eine Zeitreise an den Anfang der 1960er Jahre. Sie begleiten sie durch ihren Arbeitsalltag und besuchen dabei Orte in ihrem Arbeitsumfeld. Zwischendurch stärken Sie sich mit Kaffee und Kuchen oder Kilmerstuten.

Dauer: 3 Stunden, 15 km

Treffpunkt: Altenoythe

Kosten: 17,00 EUR p.P.

inkl. Verzeehr

TERMIN

Sa., 10.08., 14.00 Uhr

SCHWEIN GEHABT

Geführte Radwanderung

Bei dieser Radtour steht das Schwein im Mittelpunkt und das im wahrsten Sinne des Wortes. Dabei erfahren Sie einiges zur Vergangenheit und Gegenwart des Schweines als „landwirtschaftliches“ Nutztier, verbunden mit einem Hofbesuch mit Kaffee und Kuchen.

Dauer: 4,5 Stunden, 30 km

Treffpunkt: Bösel

Kosten: 12,00 EUR p.P.

inkl. Verzeehr

TERMIN

Fr., 11.10., 13.00 Uhr

SPARGELZEIT

Sportlich kulinarisch unterwegs

Mit dem Fahrrad auf Spargeltour: Nach der Besichtigung heimischer Spargelfelder gibt es Informationen zum Anbau, Vertrieb und Verarbeitung des wunderbaren Gemüses. Zum Abschluss genießen Sie ein gemeinsames Spargeessen.

Dauer: 4 Stunden, 35 km

Treffpunkt: Cloppenburg

Kosten: 38,00 EUR p.P.

inkl. Verzeehr

TERMIN

Mi., 08.05., 15.30 Uhr

VON DER BRIEFTAUBE ZU LÄNGSTWELLEN

Geführte Radwanderung

War früher die Taubenpost ein unersetzlicher Nachrichtendienst, um Informationen über den Luftweg zu verschicken, so sendet man heute Längstwellen um die Welt. Mit einer Gästeführerin tauchen Sie ein in diese Welten der Nachrichtenübermittlung von früher und heute.

Dauer: 6,5 Stunden, 40 km

Treffpunkt: Sedelsberg

Kosten: 18,00 EUR p.P.

TERMIN

Mi., 14.08., 10.00 Uhr

Geführte E-Bike-Touren

DER MOOR- UND FEHNKULTUR AUF DER SPUR

Geführte Radwanderung
Entdecken Sie, begleitet durch eine Gästeführerin, die Moor- und Fehnkultur. Sie besuchen ein Torfwerk, erleben die Siedlungsgeschichte im Moor- und Fehnmuseum und unternehmen einen Abstecher zur Johanniterkapelle in Bokelesch, einst das geistige Zentrum einer kleinen Ordensgemeinschaft von Johanniternonnen und -mönchen.

Dauer: 8,5 Stunden, 65 km

Treffpunkt: Kamperfehn

Kosten: 26,50 EUR p.P.

TERMIN

Di., 09.07., 09.30 Uhr

BESUCH AUF GUT MOORBECK

Radtour in die Wilde Geest
Mit viel Sorgfalt und Liebe für Details wurde das 500 Jahre alte Gut wieder zu neuem Leben erweckt. Hier trifft Tradition auf Moderne – Alt auf Neu. Lassen Sie sich das Gut vorstellen und genießen Kaffee und Kuchen.

Dauer: 7 Stunden, 65 km

Treffpunkt: Cloppenburg

Kosten: 29,50 EUR p.P.

inkl. Verzehr

TERMIN

Mi., 29.05., 10.00 Uhr

MARKTTAG IN QUAKENBRÜCK

Geführte Tages tour mit dem Rad

Mit einer Gästeführerin radeln Sie auf landschaftlich schönen Wegen nach Quakenbrück, wo der Wochenmarkt seit mehr als 50 Jahren auf dem Marktplatz stattfindet. Entdecken Sie ein vielfältiges Angebot von Produkten aus der Region. Für den kleinen Hunger laden verschiedene Stände zum Verzehr ein.

Dauer: 8 Stunden, 65 km

Treffpunkt: Cloppenburg

Kosten: 15,00 EUR p.P.

TERMIN

Fr., 07.06., 09.00 Uhr

WASSER – QUELL' DES LEBENS

Die Soeste – von der Quelle bis zur Thülsfelder Talsperre
Auf dieser geführten Radtour von der Soestequelle, über teils nicht asphaltierte Wege, fahren Sie so nah wie möglich am Flusslauf entlang.

Dauer: 6 Stunden, 65 km

Treffpunkt: Emstek

Kosten: 13,00 EUR p.P.

TERMIN

Di., 18.06., 10.00 Uhr



WEINANBAU IM OLDENBURGER MÜNSTERLAND

Geführte Radwanderung

Auf den Flächen des Weingut Osterloh sind auf rund 2 Hektar Fläche die Trauben von 5 Rebsorten herangewachsen. Bei einer Führung und einer kleinen Verkostung erhalten Sie Informationen über Anbau, Verarbeitung und den trinkfertigen Wein.

Dauer: 5,5 Stunden, 50 km

Treffpunkt: Cloppenburg

Kosten: 27,00 EUR p.P.

inkl. Verzehr

TERMIN

Di., 17.09., 13.00 Uhr

Unsere Radfahrkarten

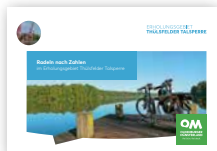
Orientierung und Tourenvorschläge

i Das volle Sortiment finden Sie in unserem Online-Shop unter www.thuelfelder-talsperre.de/shop oder in der Tourist-Information in Cloppenburg, Bürgermeister-Winkler-Straße 19-21.



RADWANDERKARTE FÜR DEN LANDKREIS CLOPPENBURG

„Radeln nach Zahlen“ sowie „von Ort zu Ort“ – Mit der Radwanderkarte für den Landkreis Cloppenburg können neben Kurztouren auch längere Ausflüge problemlos geplant werden. Orientierung bieten das umfassend ausgeschilderte Radwegeleit- und das Knotenpunktsystem. Durch die Anbindung dieser an unsere „Nachbarregionen“ sind die Möglichkeiten nahezu grenzenlos. Karte im Maßstab 1:60.000



RADELN NACH ZAHLEN

20 Routenvorschläge auf dem Knotenpunktnetz im Erholungsgebiet Thülsfelder Talsperre. 21x15 cm, Spiralbindung, 46 Seiten



RAUF AUF DAS RAD

18 themenbezogene Radrundtouren durch den Landkreis Cloppenburg. 21x15 cm, Spiralbindung, 52 Seiten



ENTDECKERTOUREN MIT DEM RAD

Extra für Familien – Kartenset mit 15 Entdeckertouren durch die Städte und Gemeinden des Erholungsgebietes Thülsfelder Talsperre. Inklusive Rätselspaß.

Fahrradmitnahme in Bus und Bahn

Clever kombinieren

NACHHALTIGE ANREISE

Der Landkreis Cloppenburg ist mit den Bahnhöfen in Essen (Oldb.) und Cloppenburg an das deutschlandweite Schienennetz der Deutschen Bahn angeschlossen. Die Mitnahme eines Fahrrads ist in der Regel in allen Zügen problemlos möglich. Teilweise sind je Triebwagen bis zu 8 Stellplätze vorhanden, sodass auch Gruppen mit der Bahn anreisen können.

Mehr zu Mitnahme und Anmeldung: www.nordwestbahn.de

FAHRRADMITNAHME IN DEN REGIONALEN BUSSEN

Kombinieren lassen sich Radtouren im Erholungsgebiet mit der Nutzung der Rufbusse des moobil+-Angebots sowie den Linienbussen des VGC.

moobil+

Die Rufbusse des moobil+ fahren montags bis freitags feste Haltestellen wie auch weitere Bedarfshaltestellen auf ihren Strecken an. Dank eines Fahrradträgers hat jeder Bus die Möglichkeit, zwei Fahrräder zu transportieren.

Mehr zu Mitnahme und Anmeldung: www.moobilplus.de

Linienbusse des VGC










Auch einige Linienbusse des VGC, der Verkehrsgemeinschaft Cloppenburg, können bis zu zwei Fahrgäste mit Fahrrad (im Innenraum der Busse) mitnehmen.

Fahrpläne und Kontakt über: www.bus-clp.de



Service rund ums Rad

ERKLÄRUNGEN

- | | |
|---|---|
|  Vermietung |  Reparatur |
|  Vermietung von Kinderfahrrädern |  Schlauchautomat |
|  Vermietung von Lastenfahrrädern |  Lufttankstelle |
|  Vermietung von E-Bikes | (1) Schließfächer mit Ladekabel. Schlüssel bei der Information. |
|  E-Bike-Ladestation | (2) Werkzeug vorhanden |
|  weitere Lademöglichkeiten während der Öffnungszeiten | (3) Schlauchautomat: Hintereingang Bgm.-Heukamp-Str. |

CAPPELN

Rathaus, Am Markt 3



Gasthaus Vaske-Thölking, Elsten, Elstener Straße 2



CLOPPENBURG

Bahnhof, Bahnhofstraße 82



Bertis Bike Center, Werner-Eckart-Ring 2, Tel. (0 44 71) 932539



Caritas Werkstatt, Ostring 24, Tel. (0 44 71) 94 80-0



Famila Verbrauchermarkt, Cappelner Straße 4 ⁽¹⁾



GZM-Belling, Lange Straße 60, Tel. (0 44 71) 18 78 60 ⁽³⁾



Landkreis Cloppenburg, Eschstraße 29 ⁽²⁾



Lastenfahrrad-Zentrum Cloppenburg, Am Bürgerpark 16, Tel. (0 44 71) 70 23 86-0



Mobilitätszentrale, Pingel-Anton 23, Tel. (0 800) 3 03 02 01



Moritz Willenborg & Sohn, Löninger Straße 8, Tel. (0 44 71) 23 21 und 23 29



Soestebad, Hagenstraße 28



Tankstelle Albers, Osterstraße 90 ⁽²⁾



EMSTEK

Rat um's Rad, Wiesenstraße 11, Tel. (0 44 73) 16 05



Teichwirtschaft Ahlhorn, Hinterm Baumweg, Baumweg 5



Werkmarkt Büssing, Lange Straße 7



FRIESOYTHE

Famila Verbrauchermarkt, Am Hafen 5 ⁽¹⁾



Frerichs der Zweirad-Experte, Europastraße 10,
Tel. (0 44 91) 92 11 26



Wilhelm Knelagen, Moorstraße 10, Tel. (0 44 91) 23 62



GARREL

Bike Center Garrel, Böseler Straße 35, Tel. (0 44 74) 9 34 75 50



Bushaltestelle Garrel-Kirche, Hauptstraße 46



Zweirad Beeken, Hauptstraße 47, Tel. (0 44 74) 94 19 94



E-Bike Center Högemann, Zur Schlagge 21, Tel. (0 44 74) 87 33



MOLBERGEN

Beim Einkaufszentrum auf dem Parkplatz,
Alter Schützenplatz 1 ⁽¹⁾



Ferienpark Landal Dwerchter Sand, Dwerchte, Teichweg 6,
Tel. (0 44 75) 91 88 57



Niemann & Söhne, Cloppenburg Straße 21,
Tel. (0 44 75) 94 75 10



THÜLSFELDER TALSPERRE

Hotel Seeblick, Thülsfelder Talsperre-Nord, Seeblickstraße 3



Hotel Einhaus, Thülsfelder Talsperre-Süd,
Drei-Brücken-Weg 4 ⁽¹⁾



Jugendherberge Thülsfelder Talsperre, Thülsfelder Talsperre-Süd,
Am Campingplatz 7, Tel. (0 44 95) 92 75 60-0



* Die Angaben beruhen auf den von den Betrieben gelieferten
Unterlagen, für deren Vollständigkeit und Richtigkeit keine Ge-
währ übernommen wird. Stand: Nov. 2023

IMPRESSUM

Herausgeber: Erholungsgebiet Thülsfelder Talsperre e.V.
Bürgermeister-Winkler-Straße 19-21 · 49661 Cloppenburg
Telefon (0 44 71) 152 56 · info@thuelfelder-talsperre.de
www.thuelfelder-talsperre.de

Fotonachweis:

Eckhard Albrecht – Titel, S. 3, 15; Norbert Klockgether – S. 4-6, 10, 14,
16, 19, 21; Erholungsgebiet Thülsfelder Talsperre e.V. – S. 7, 8, 11;
Bente Meyer – S. 17; prinzhphotography – S. 8; Stockwerk2 – S. 13;
iStockphoto.com, SolStock – S. 25; moobil+ – S. 27

Druck: 9. Jahrgang, Januar 2024

Design: Stockwerk2

Redaktion: Erholungsgebiet Thülsfelder Talsperre e.V.

Alle Beiträge, Fotos und Illustrationen sind urheberrechtlich
geschützt. Nachdruck oder Verwertung nur mit ausdrücklicher
Genehmigung von Herausgeber und Urheber.

Gedruckt
auf 100%
Recycling-
papier



ERHOLUNGSGEBIET
THÜLSFELDER TALSPERRE

ERHOLUNGSGEBIET THÜLSFELDER TALSPERRE E. V.

Bürgermeister-Winkler-Straße 19-21 · 49661 Cloppenburg

Telefon (0 44 71) 152 56

info@thuelfelder-talsperre.de

www.thuelfelder-talsperre.de